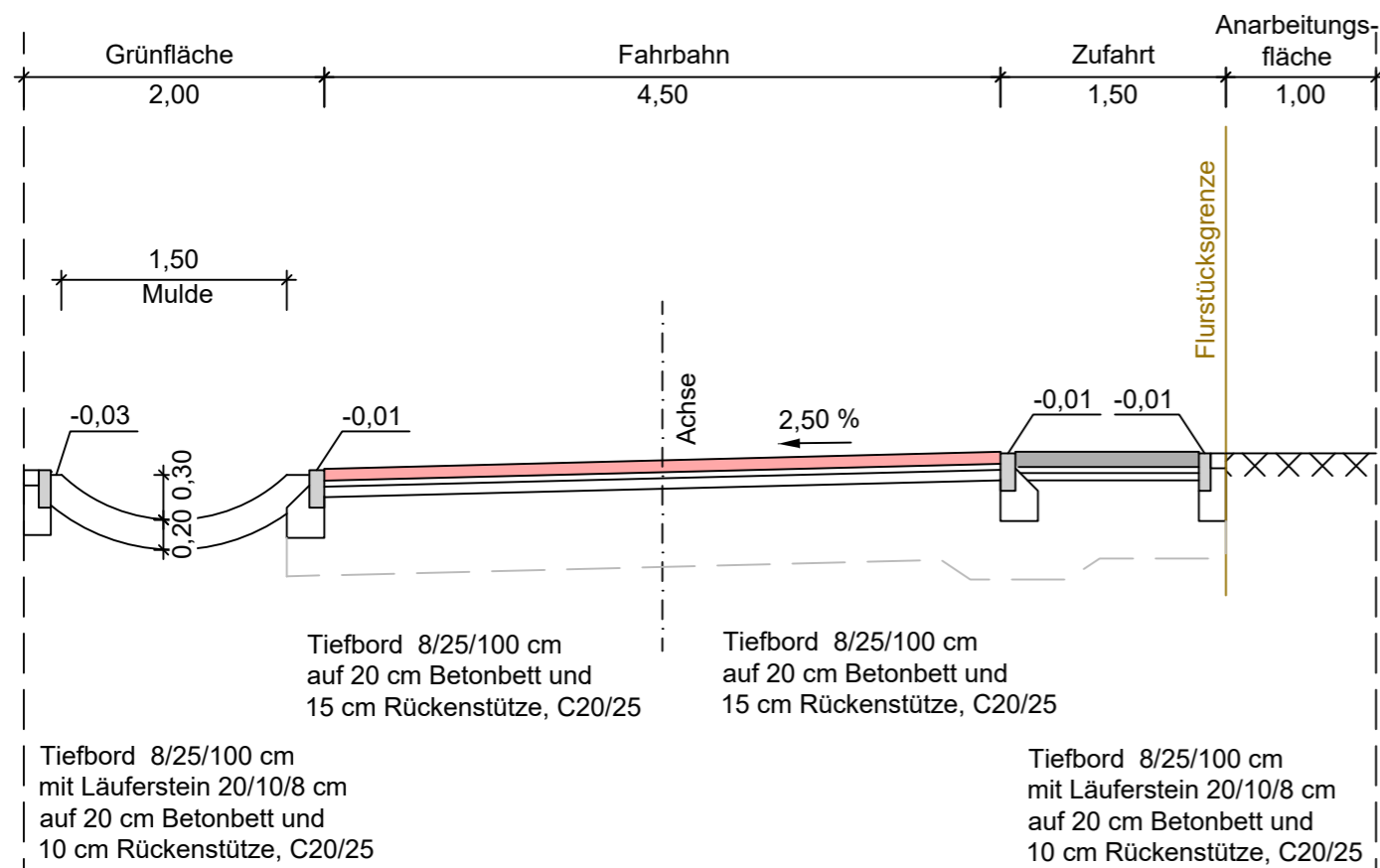


Schnitt A-A

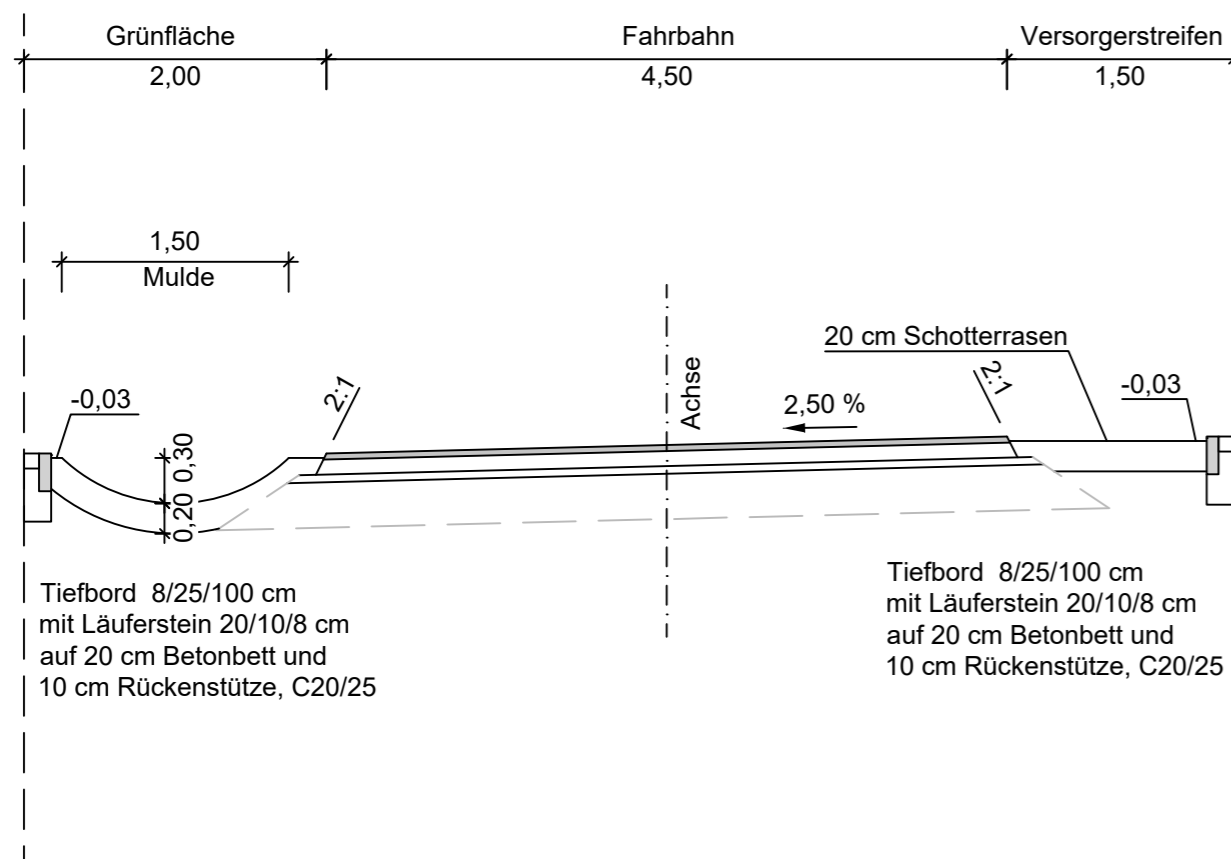


Oberbau Fahrbahn in Anlehnung an RStO 12

Bk 1,0 Tafel 3, Zeile 1

| | | |
|---------------------------|--|--|
| Ev ₂ ≥ 150 MPa | | 8,0 cm Radial-Verbundpflaster, 18,2/15,6/8 cm, Farbe rot |
| | | 4,0 cm Bettung |
| | | 7,0 cm Profilausgleich Schotter |
| | | 52,0 cm Bestand |
| | | 71,0 cm Gesamtaufbau |

Schnitt B-B

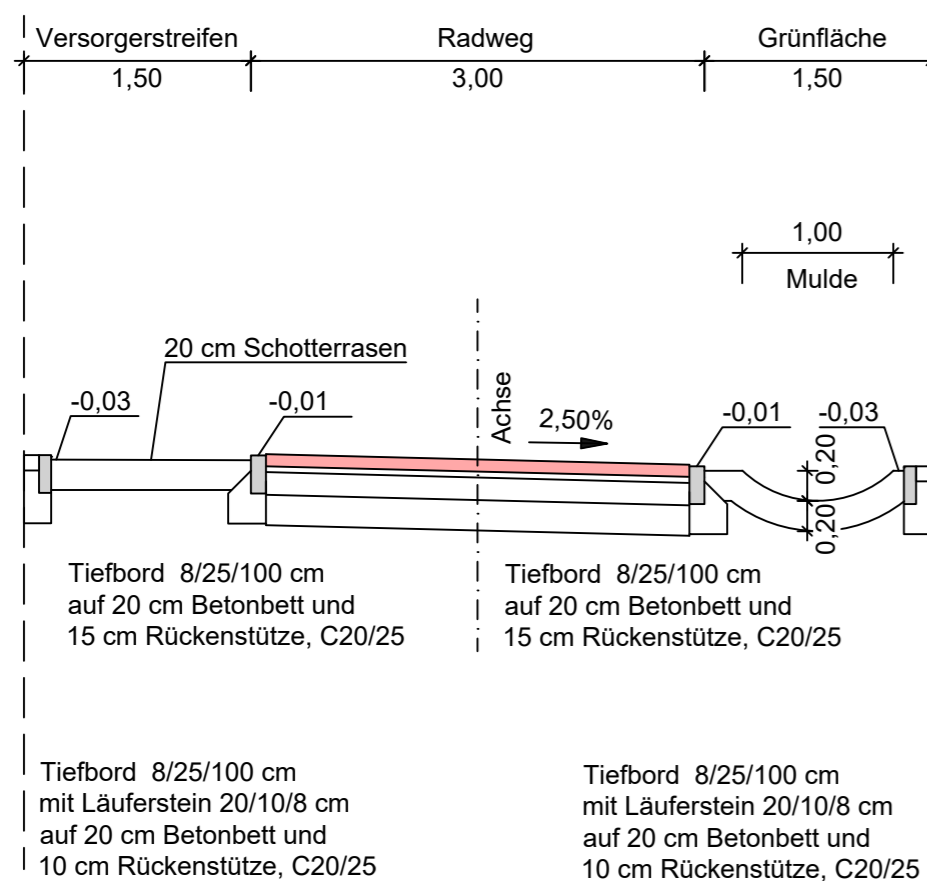


Oberbau Zufahrten in Anlehnung an RStO 12

Bk 1,0 Tafel 3, Zeile 1

| | | |
|---------------------------|--|---|
| Ev ₂ ≥ 150 MPa | | 8,0 cm Radial-Verbundpflaster, 18,2/15,6/8 cm, Farbe grau |
| | | 4,0 cm Bettung |
| | | 7,0 cm Profilausgleich Schotter |
| | | 52,0 cm Bestand |
| | | 71,0 cm Gesamtaufbau |

Schnitt C-C



Oberbau Radweg, gemäß RStO 12

Tafel 6, Zeile 1


| | | |
|---------------------------|--|--|
| Ev ₂ ≥ 100 MPa | | 8,0 cm Radial-Verbundpflaster, 18,2/15,6/8 cm, Farbe rot |
| | | 4,0 cm Bettung |
| Ev ₂ ≥ 45 MPa | | 15,0 cm Schottertragschicht |
| | | 20,0 cm Frostschuttschicht |
| | | 47,0 cm Gesamtaufbau |

| | | | |
|-------------|--------|--------------|----------|
| Lagesystem: | ETRS89 | Höhensystem: | DHHN2016 |
|-------------|--------|--------------|----------|

| 3. | | | |
|-----|------------------|-------|---------|
| 2. | | | |
| 1. | | | |
| Nr. | Art der Änderung | Datum | Zeichen |

| | | | | |
|----------------------|--|--------------|------------|-----|
| Entwurfsbearbeitung: |  Lindschulte Ingenieurgesellschaft mbH NINO-Allee 30 • DE 48529 Nordhorn Tel.: +49 59 21 / 88 44 - 0 E-Mail: nordhorn@lindschulte.de Internet: www.lindschulte.de | bearbeitet | 15.02.2024 | LKr |
| | | gezeichnet | 15.02.2024 | MKr |
| | | geprüft | | |
| | | Projekt-Nr.: | 1-23-1081 | |

AUSFÜHRUNGSPLANUNG

| | | |
|---------------|--|--|
| Auftraggeber: |  GGB Grundstücks- und Entwicklungsgesellschaft | GGB Grundstücks- und Entwicklungsgesellschaft Landkreis Grafschaft Bentheim mbH Jahnstraße 31 • DE 48529 Nordhorn Tel.: +49 05921 / 961293 E-Mail: info@ggb-grafschaft.de Internet: ggb-grafschaft-bentheim.de |
| Projekt: | | |

Endausbau Wohngebiet Pollstege Ringe II

| | | | |
|------------------|------------------------------|--------------|--------|
| Plandarstellung: | <h3>Straßenquerschnitte</h3> | Plan-Bez.: | QS01 |
| | | Maßstab: | 1:50 |
| | | Untelage: 14 | Index: |
| | | Blatt-Nr.: | 1/1 |

| | |
|---|---|
| Aufgestellt: | Zur Bauausführung freigegeben: |
| Nordhorn, | Nordhorn, |
| GGB Grundstücks- und Entwicklungsgesellschaft | GGB Grundstücks- und Entwicklungsgesellschaft |
| im Auftrage: | im Auftrage: |