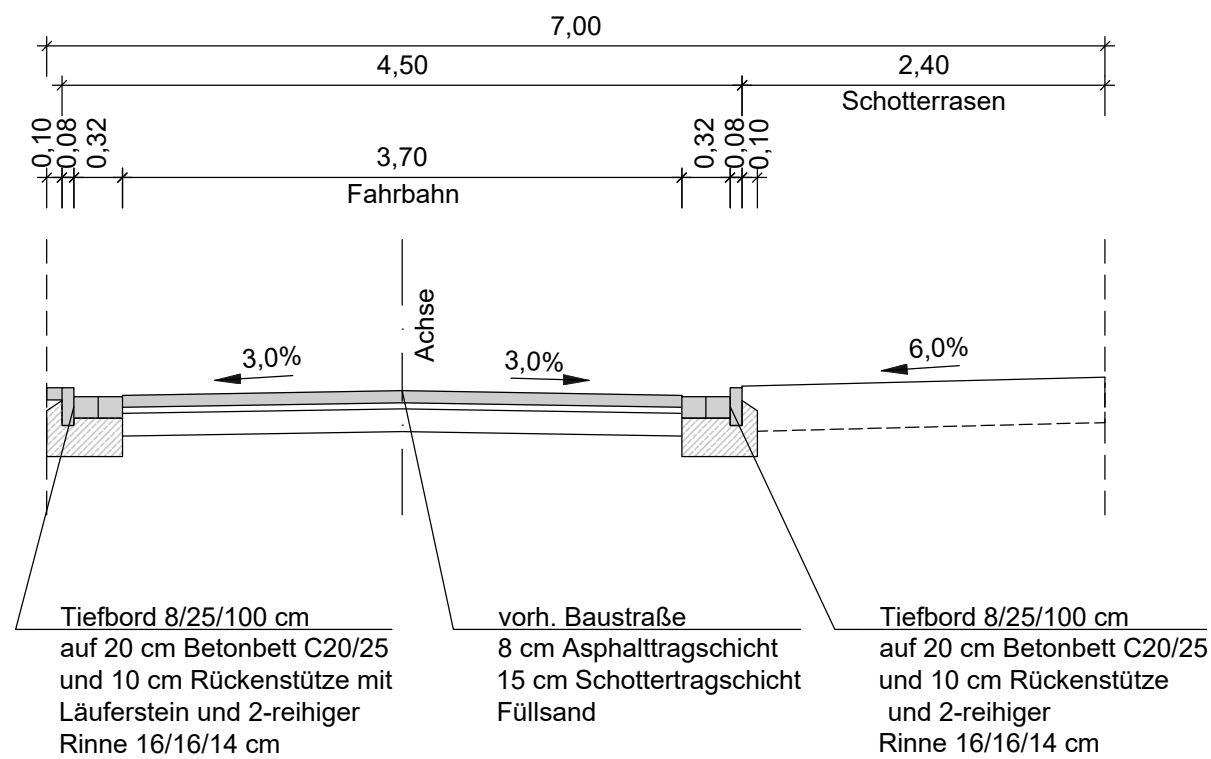
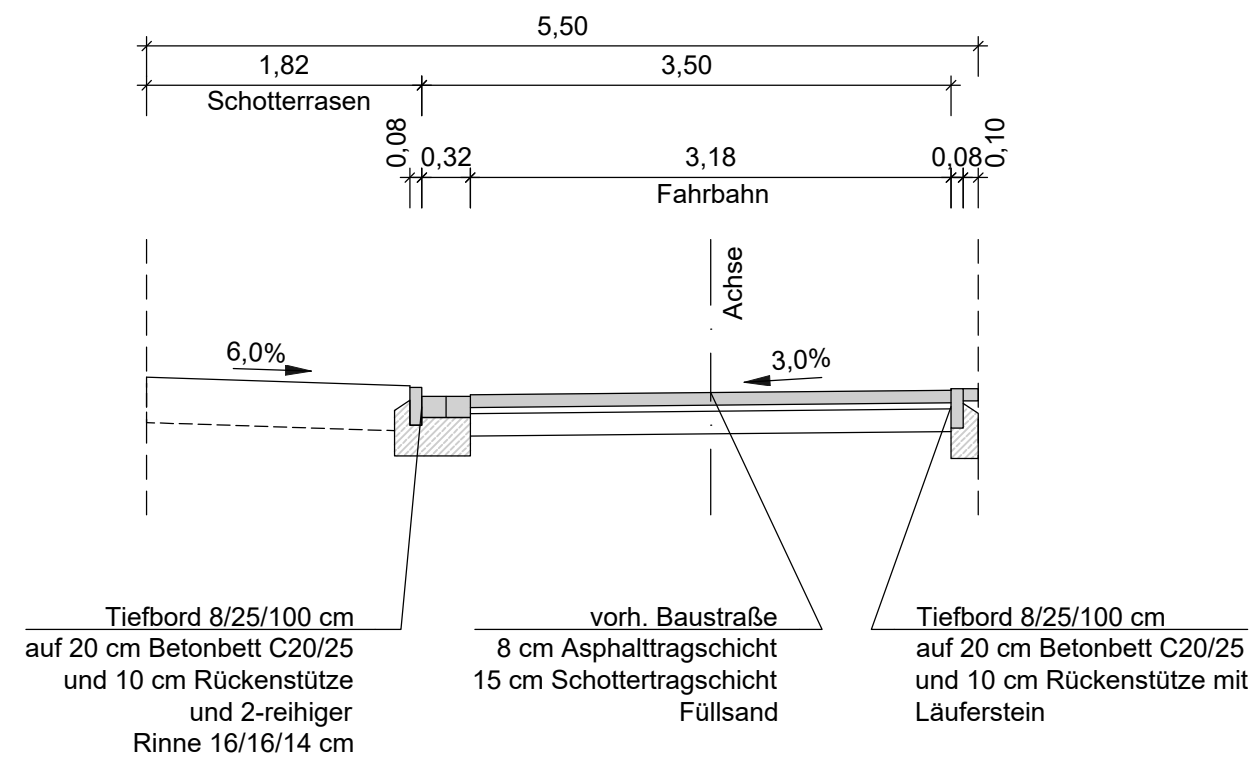


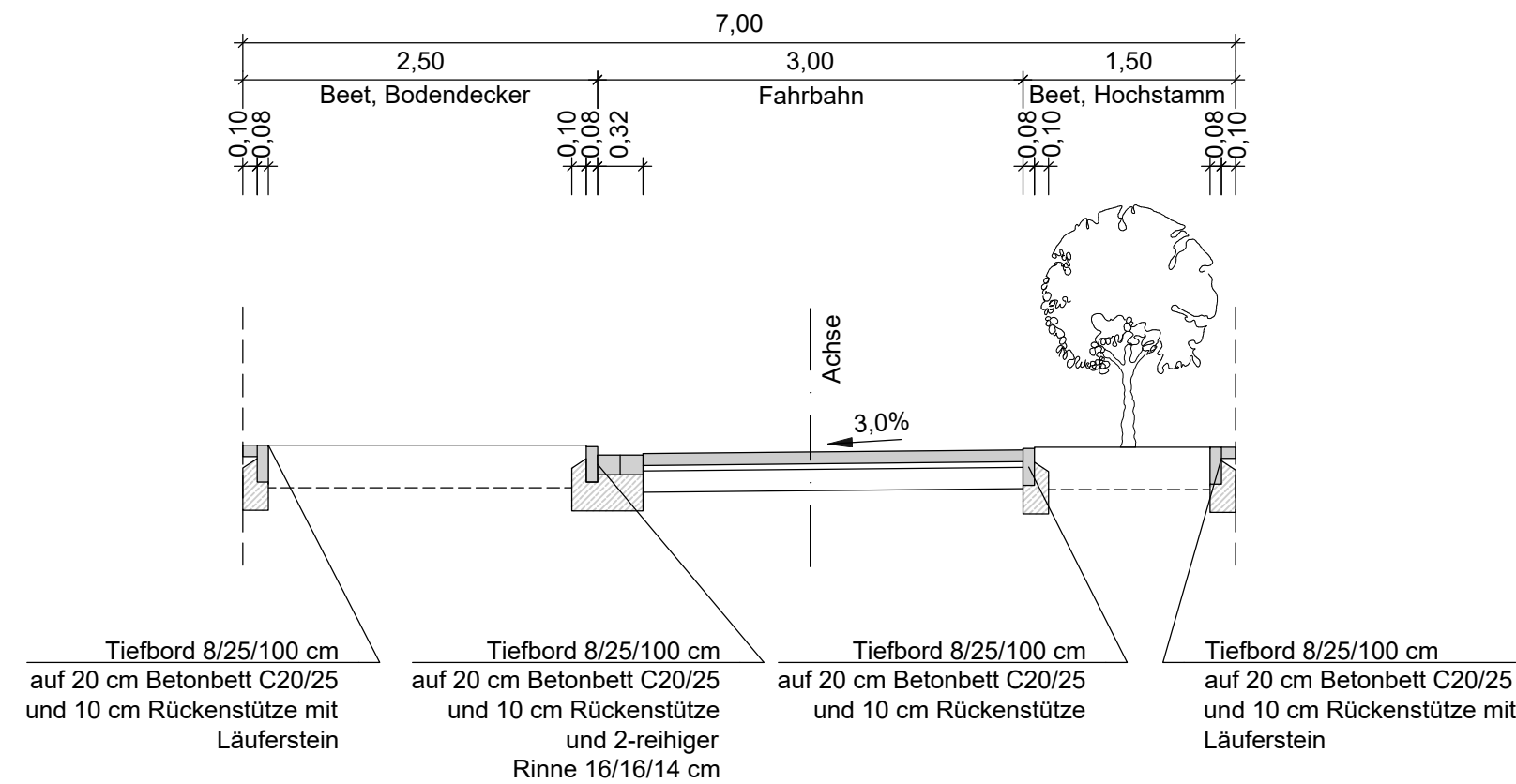
Regelquerschnitt Fürst-zu-Bentheim-Straße



Regelquerschnitt Marderweg



Regelquerschnitt Fahrbahnverengung



Oberbau Fahrbahn, gem. RStO 12, Tafel 3, Zeile 1, Bk 1,0

Ev <sub>2</sub> ≥ 150 MPa	8,0 cm	Pflasterdecke
Ev <sub>2</sub> ≥ 120 MPa	4,0 cm	Bettung
Ev <sub>2</sub> ≥ 45 MPa	20,0 cm	Schottertragschicht
	32,0 cm	Frostschutzschicht
	min. 54,0 cm	Gesamtaufbau

3.			
2.			
1.			
Nr.	Art der Änderung	Datum	Zeichen

Entwurfsbearbeitung: 	bearbeitet	19.03.2024	JMe
	gezeichnet	19.03.2024	MKIr
	geprüft		
	Projekt-Nr.:	1-23-1082	

## AUSFÜHRUNGSPLANUNG

Auftraggeber: 	GGB Grundstücks- und Erschließungsgesellschaft Landkreis Grafschaft Bentheim mbH	GGB Grundstücks- und Erschl.-gesellsch. LK Grafschaft Bentheim mbH van-Delden-Str. 1-7 • 48529 Nordhorn Tel.: +49 59 21 / 96 - 1293 Fax: +49 59 21 / 96 - 1290 E-Mail: info@ggb-grafschaft.de Internet: ggb.grafschaft-bentheim.de

Projekt:	Endausbau Wohngebiet "Im Fürstlichen" Bauabschnitt 3, Georgsdorf
----------	---------------------------------------------------------------------

Plandarstellung:  <h3>Querschnitt</h3>	Plan-Bez.:	QS01
	Maßstab:	1:50
	Unterlage:	-
	Blatt-Nr.:	1/1

Planverfasser: Nordhorn, 19.03.2024 LINDSCHULTE Ingenieurgesellschaft mbH im Auftrage: Menke	Zur Bauausführung freigegeben: Nordhorn, ..... GGB Grundstücks- und Erschließungsgesellschaft Landkreis Grafschaft Bentheim im Auftrage: .....
-------------------------------------------------------------------------------------------------------	------------------------------------------------------------------------------------------------------------------------------------------------------------