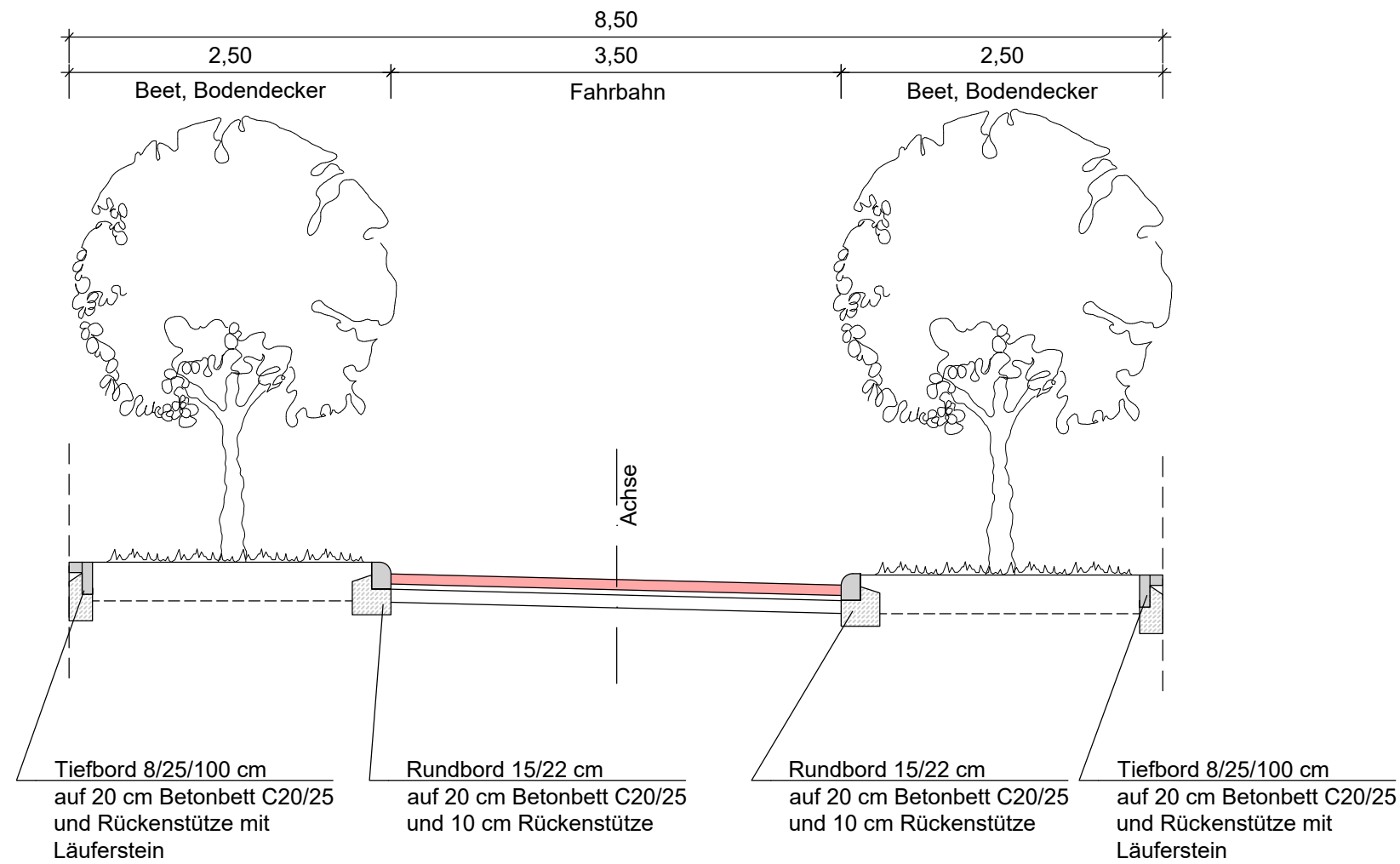
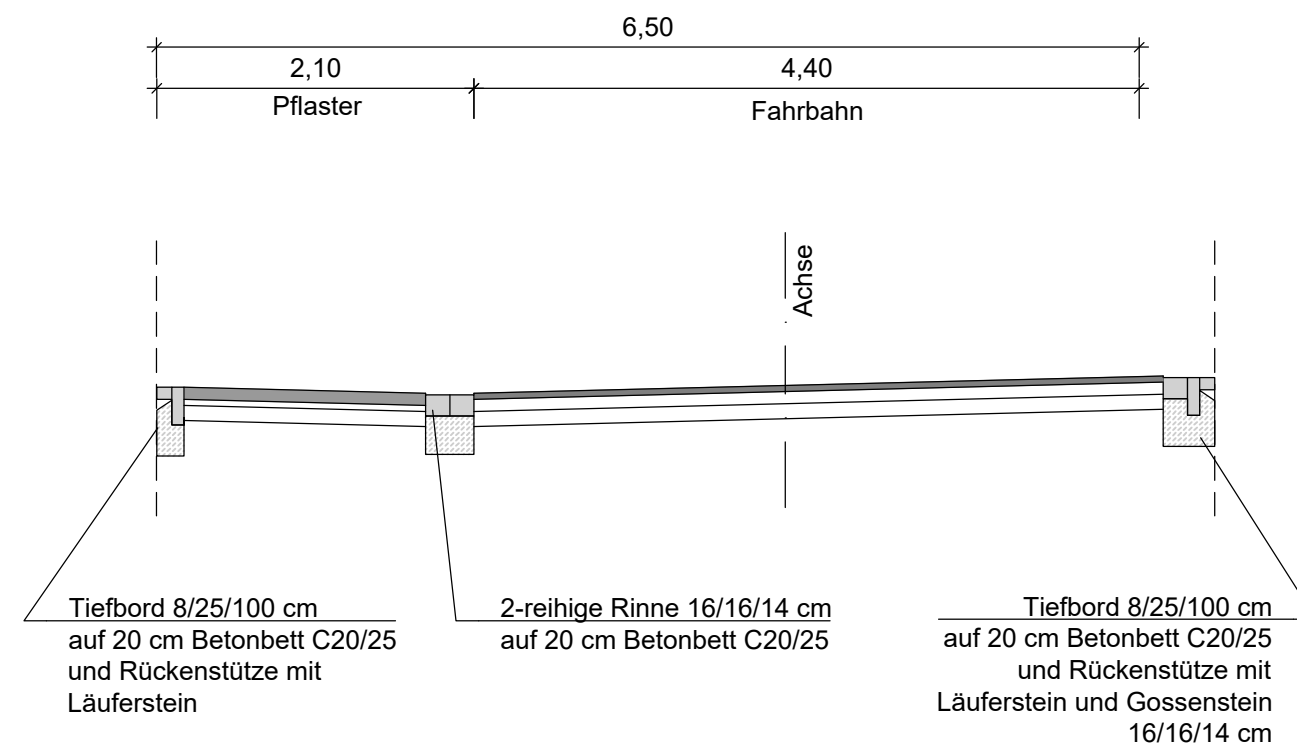


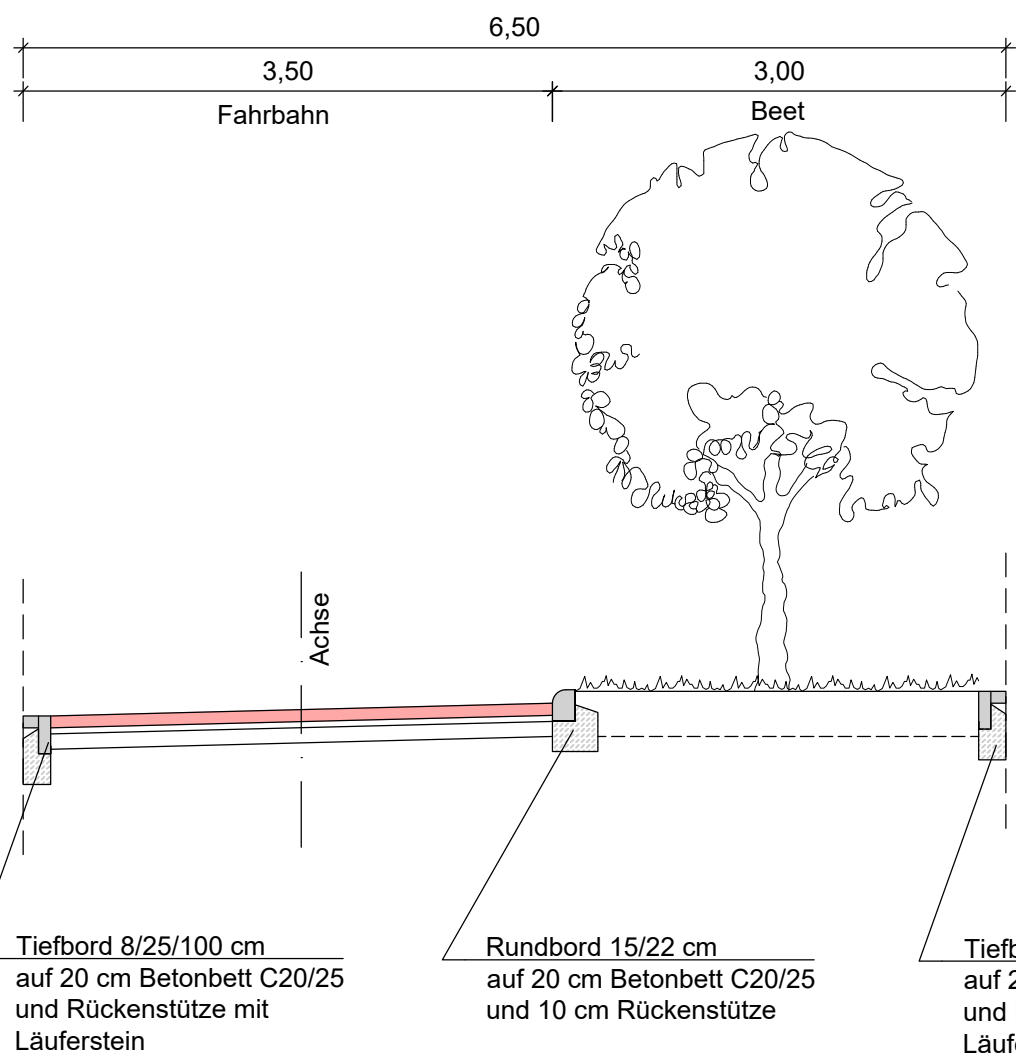
Regelquerschnitt A-A



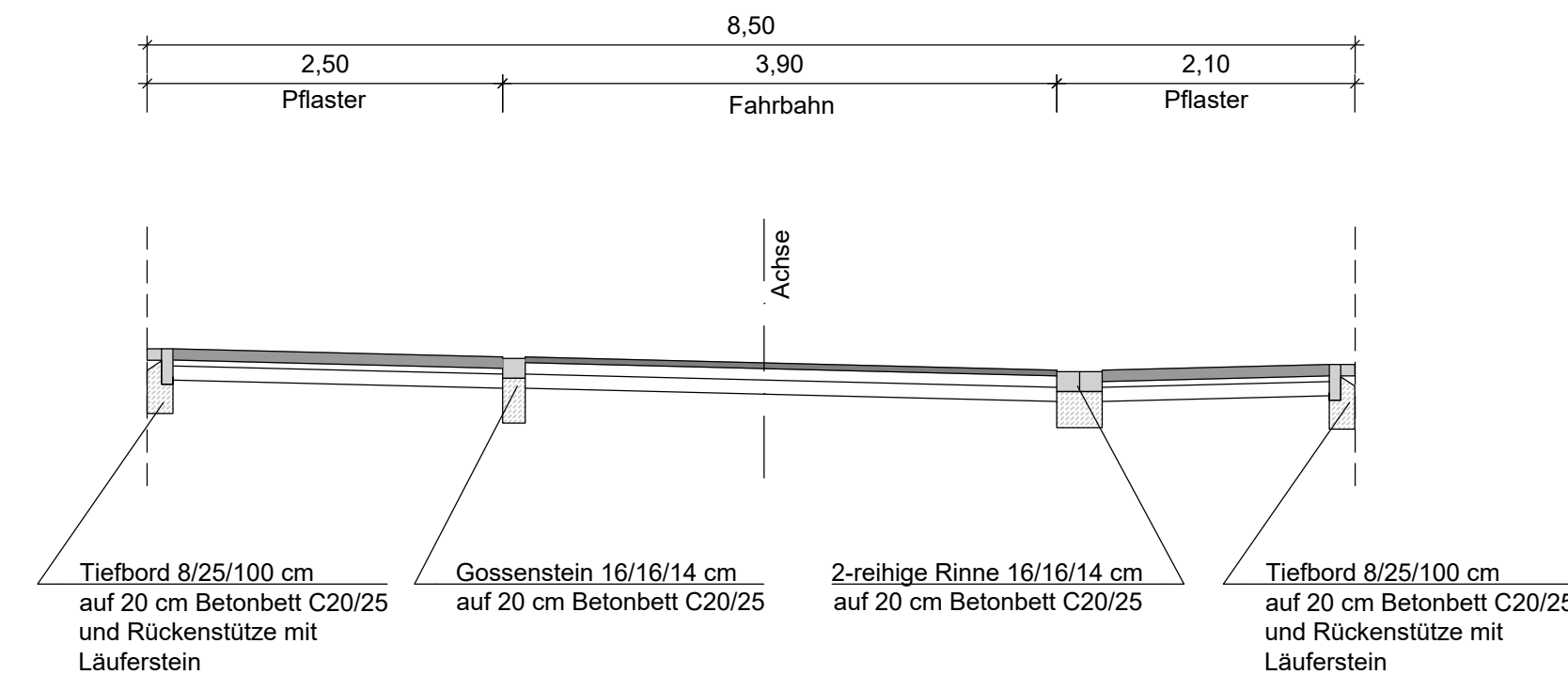
Regelquerschnitt B-B



Regelquerschnitt C-C



Regelquerschnitt D-D



Oberbau Pflaster, gem. RStO 12, Tafel 3, Zeile 1, Bk 1,0

Ev2 ≥ 150 MPa	8,0 cm	Pflasterdecke Radial-Verbundstein- bzw. Rechteckpflaster
Ev2 ≥ 120 MPa	4,0 cm	Bettung 0/5
Ev2 ≥ 45 MPa	20,0 cm	Schottertragschicht 0/32
	28,0 cm	Frostschuttschicht F1
min. 60,0 cm Gesamtaufbau		

Oberbau Asphalt, gem. RStO 12, Tafel 3, Zeile 1, Bk 1,0

Ev2 ≥ 150 MPa	4,0 cm	Asphaltdecke AC 8 D N
Ev2 ≥ 120 MPa	10,0 cm	Asphalttragschicht AC 22 T N
Ev2 ≥ 45 MPa	15,0 cm	Schottertragschicht 0/32
	31,0 cm	Frostschuttschicht F1
min. 60,0 cm Gesamtaufbau		

3.			
2.			
1.			
Nr.	Art der Änderung	Datum	Zeichen

Entwurfsbearbeitung: 	bearbeitet	29.10.2024	JMe
	gezeichnet	29.10.2024	MKlr
	geprüft		
	Projekt-Nr.:	1-24-1165	

AUSFÜHRUNGSPLANUNG

Auftraggeber: GGB Grundstücks- und Erschließungsgesellschaft Landkreis Grafschaft Bentheim mbH	GGB Grundstücks- und Erschl.-gesellsch. LK Grafschaft Bentheim mbH van-Delden-Str. 1-7 • 48529 Nordhorn Tel.: +49 59 21 / 96 - 1293 Fax: +49 59 21 / 96 - 1290 E-Mail: info@ggb-grafschaft.de Internet: ggb.grafschaft-bentheim.de
--	--

Projekt:	Samern - Wohngebiet Tappenfeld Straßenendausbau
----------	--

Planarstellung:	Querschnitt - Endausbau -	Plan-Bez.:	QS01
		Maßstab:	1:50
		Unterlage: -	Index: 00
		Blatt-Nr.:	1/1

Aufgestellt: Nordhorn, Lindschulte Ingenieurgesellschaft mbH im Auftrage:	Geprüft: Nordhorn, GGB Grundstücks- und Erschließungsgesellschaft Landkreis Grafschaft Bentheim mbH im Auftrage:
--	--

© Lindschulte Ingenieurgesellschaft mbH; Weitergabe sowie Vervielfältigung dieses Dokuments, Verwertung und Mitteilung seines Inhalts sind verboten, soweit nicht ausdrücklich gestattet.